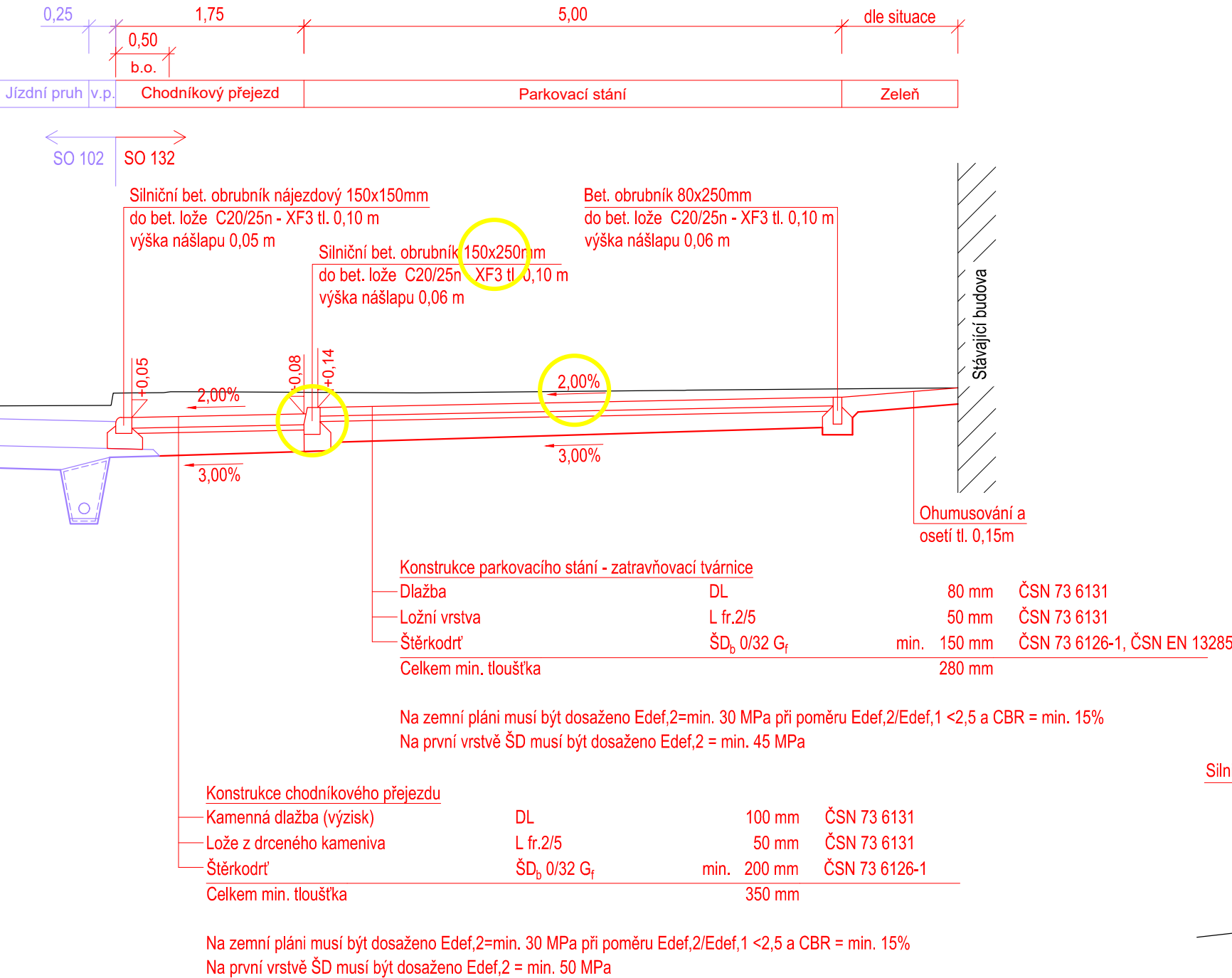
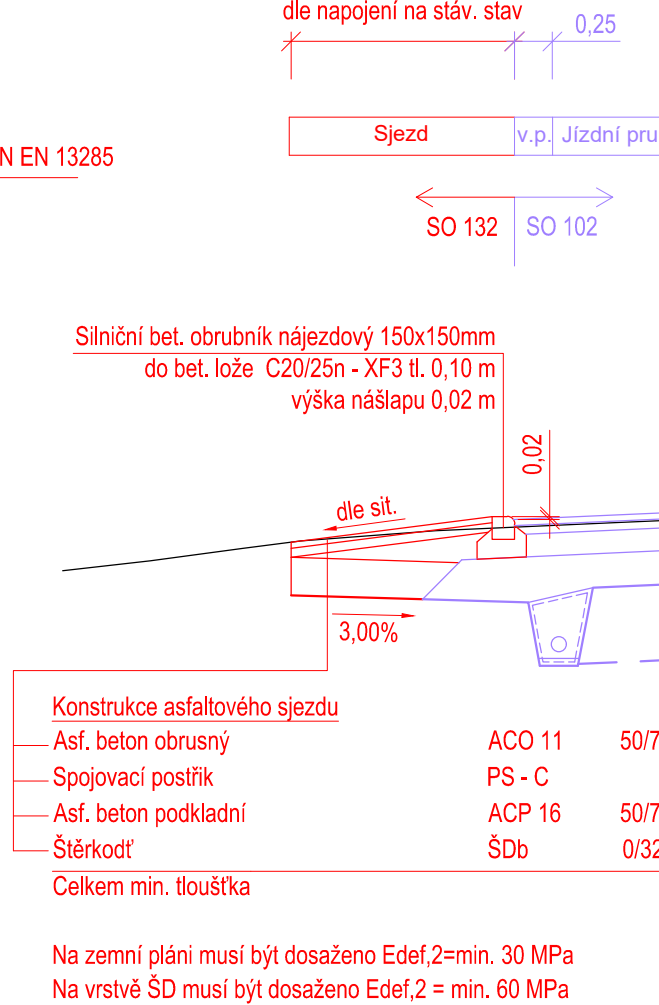


Vzorové příčné řezy
M 1:50

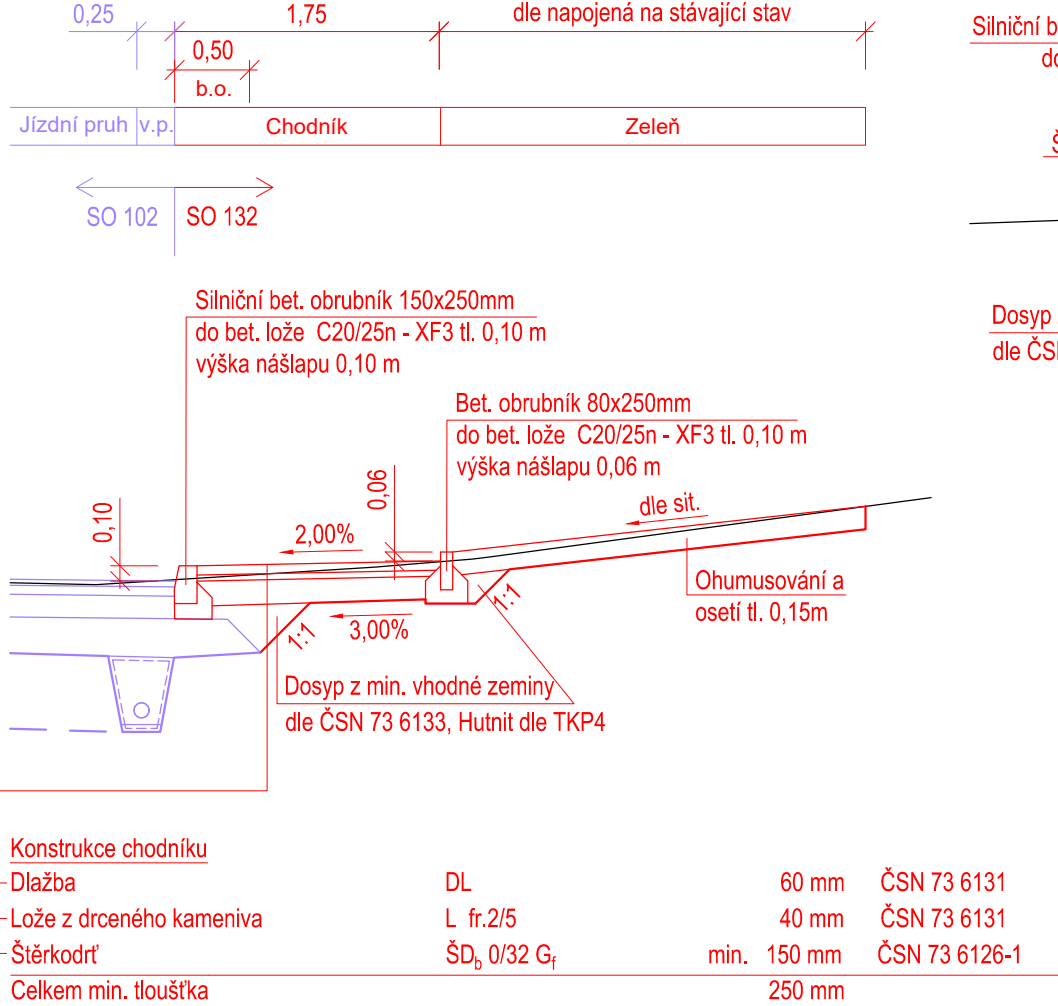
III/00718 ul. Náměstí
parkovací stání - zatravňovací tvárnice



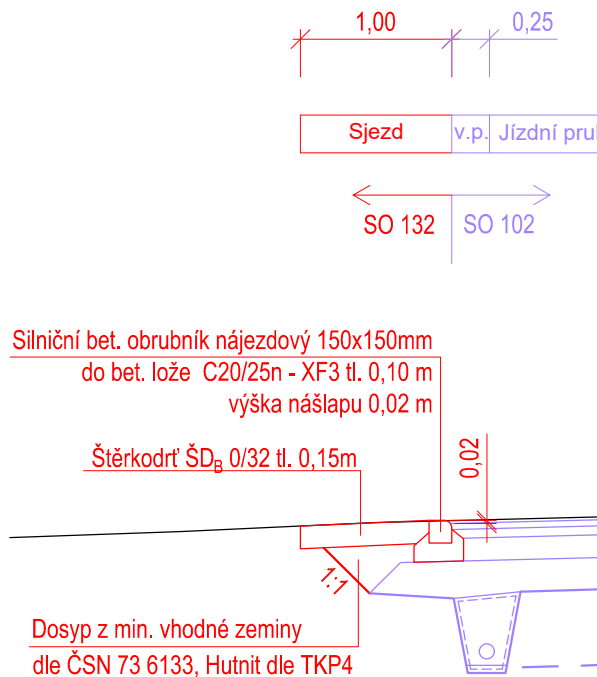
III/00718 ul. Náměstí
sjezd - asfalt



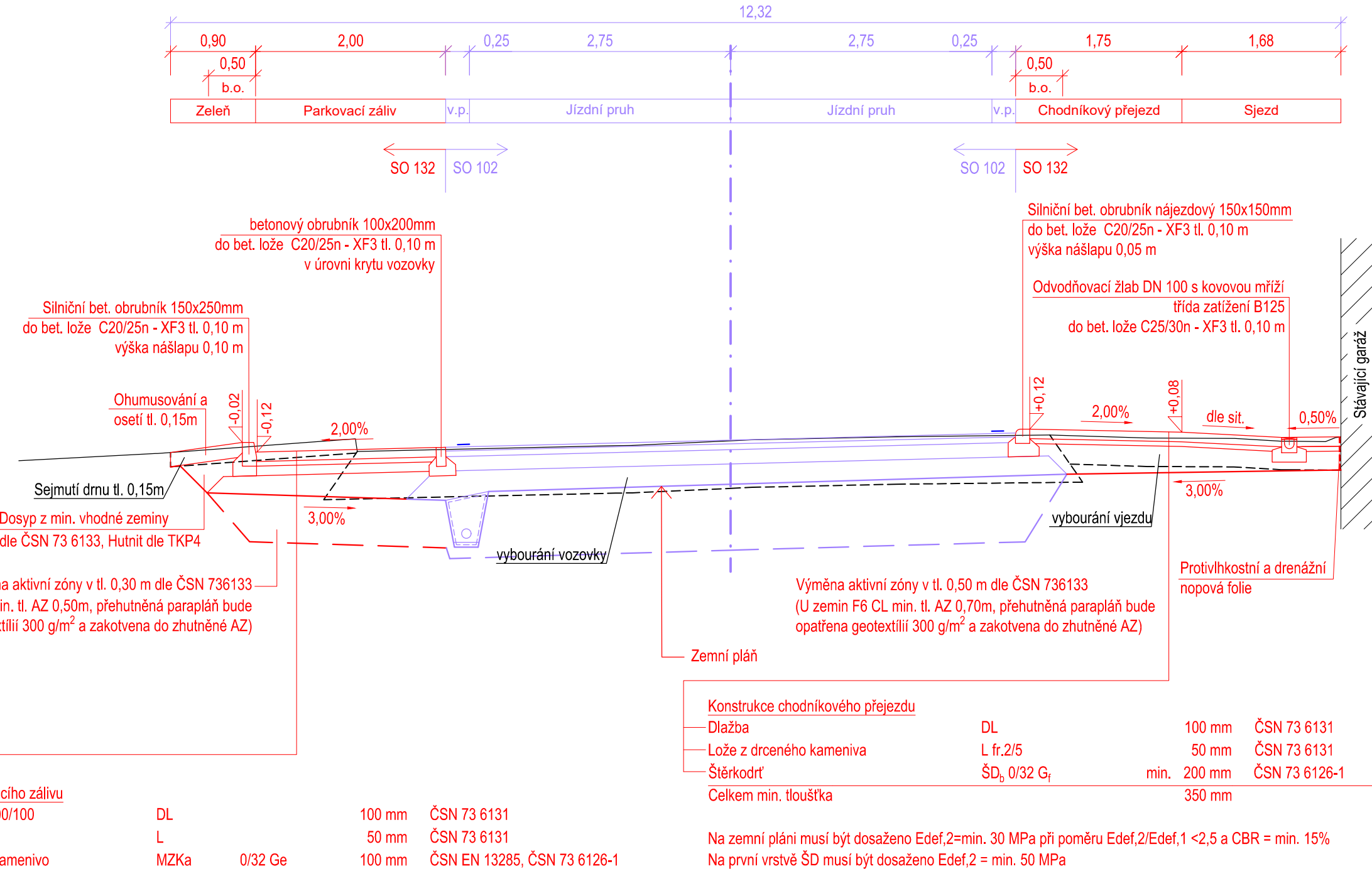
III/00718 ul. Náměstí
chodník se zelení



III/00718 ul. Náměstí
sjezd - štěrč





II/00718 ul. Náměstí MO2p - / 9,0 / 50
parkovací závil se sjezdem přes chodník



LEGENDA:

- Investice města Buštěhrad
- Související investice KSÚS

Č.	Datum	Popis	Vypracoval	Schválil
REVIZE				

Souřadnicový systém S-JTSK, Výškový systém Bpv				
Objednatel:				
 Město Buštěhrad Revoluční 1, 273 43 Buštěhrad				
Navrhl/vypracoval:				
Ing. Jiří Kadlec		Zodpovědný projektant:		Zhotovitel:
		Ing. Karel Fazekas, Ph.D.		 4roads s.r.o.
Technická kontrola:		Hlavní inženýr projektu:		Slunná 541/27 162 00 Praha 6 IČ: 06327354
Ing. Pavel Paška		Ing. Karel Fazekas, Ph.D.		

Kraj:	Středočeský	Čís.sm.obj.:	
Katastrální území:	Buštěhrad	Čís.akce:	21031
Stavba:	Revitalizace Kladenské ulice, Buštěhrad	Datum:	06/2025
Část:	OBJEKTY POZEMNÍCH KOMUNIKACÍ	Formát:	3xA4
Objekt:	SO 132-CHODNÍKOVÉ A PARKOVACÍ PLOCHY UL. NÁMĚSTÍ	Měřítko:	1:50
Příloha:	VZOROVÉ PŘÍČNÉ ŘEZY	Stupeň:	PDPs
		Číslo přílohy:	
			D.1.1.3.3